

Ślemień, dnia 15 czerwca 2011 r.

(miejsowość)

PROTOKÓŁ WERYFIKACJI

Komisji Wojewódzkiej powołanej Zarządzeniem NR 388/10 Wojewody Śląskiego z dnia 12 lipca 2010 r. do spraw weryfikacji strat powstałych w wyniku klęski żywiołowej spowodowanych

przez powódź ., która wystąpiła w dniach 31 sierpnia do 2 września 2010 r.

(rodzaj klęski)

na terenie gminy Ślemień powiat żywiecki

(nazwa samorządu)

Komisja w składzie :

1. ██████████ – Śląski Urząd Wojewódzki Wydz. Infrastruktury
2. ██████████ – Śląski Urząd Wojewódzki Wydz. Bezpieczeństwa i Zarządzania Kryzysowego

przy udziale :

1. ██████████ – UG Ślemień
2. ██████████ – UG Ślemień

Komisja w składzie jw. przeprowadziła wizję w terenie dotkniętym skutkami. powodzi i stwierdziła uszkodzenia na następujących obiektach :

Rodzaj obiektu	Wartość [zł]
1. drogi 30 na długości.10 460 m. oraz.....przepusty w ciągach dróg	5 576 000
2. 3 mosty ikładki	770 000
3. budynki komunalne w tym :	
4. Gminna na potoku Frydziowski sieć wodociągowa i obiekty (nazwa)	132 000
5. Gminna sieć kanalizacyjna i obiekty (nazwa)	80 000
6. urządzenia melioracyjne (podać typ)	
7. inne (wyszczególnić)	
Razem :	6 558 000 zł

URZĄD GMINY
w ŚLEMIENIU
34-323 ŚLEMIEN, ul. Krakowska 148
tel./fax 33-865-40-98
pow. żywiecki - woj. śląskie
REGON 070010136 NIP 553-11-18-702

Lp.	Miejscowość	Nazwa drogi ulicy nr drogi	Długość mb powierzchni zniszczeń	Kilometraż (od km do km)	Opis zniszczeń	Wartość (zł)
1	2	3	4	5	6	7
1.	Ślemień	Ul. Osiedlowa	200	0,000 + 0,200	Rozmyta Nawierzchnia drogi Odwodnienie	110.000
2.	Ślemień	Ul. Kalinowa	250	0,000+0,250	Nawierzchnia wraz z poboczami i odwodnieniem	53.600
3.	Ślemień	Ul. Młyńska	550		Wyflukana nawierzchnia, pobocza	297.000
4.	Ślemień	Ul. Pod Kopcem	330	0,050+0,380	Podmyty korpus drogi, pobocza	178.000
5.	Ślemień	Droga k/Łękawki	400	0,000+0,400	Podmyty korpus drogi przez potok Łękawka Duża	216.000
6.	Ślemień	Ul. Zdrojowa	600	0,100+0,700	Podmyty korpus drogi asfaltowej osuwiska na potoku Frydziowski	324.000
7.	Ślemień	Ul. Za Rzeką	350	0,000+0,350	Podmyta droga przez potok Łękawka Mała	189.000
8.	Ślemień	Ul. Grabowa	150	0,100+0,250	Wyflukana nawierzchni drogi i pobocza	81.000
9.	Ślemień	Ul. Leszczynowa	200	0,000+0,200	Zmyta nawierzchnia drogi wraz z poboczami oraz odwodnienie rowy	108.000
10.	Ślemień	Ul. Graniczna	430	0,000+430	Rozmyta nawierzchnia i podbudowa, przepust fi 120, odwodnienie	227.000
11.	Las	Ul. Sarnia	90	0,000+0,090	Zniszczona nawierzchnia pobocza, odwodnienie	49.000
12.	Las	Ul. Majowa	200	0,000+0,200	Zniszczona nawierzchni pobocza, odwodnienia	108.000
13.	Las	Ul. Bacówka	100	0,000+0,100	Zniszczona podb.nawierzchnia drogi i odwodnienie	51.000

Cyf

H Z

14.	Las	Gronik	450	0,000+0,450	Wyplukana nawierzchni drogi, uzup. Podbud. rowy odwadniające	243.000
15.	Las	Ul. Smrekowa	300	0,000+0,300	Wymyta nawierzchnia z podbudową odwodnieniem	162.000
16.	Las	Obwodowa	460	0,230+0,380 0,380+0,680	Zniszczona nawierzchnia, podbudow, odwodnienie	248.000
17.	Las	Ul. Paprociowa	200	0,000+0,200	Rozmyta podbudowa, nawierzchnia, oraz odwodnienie	105.000
18.	Las	Wróblówka	1200	0,150+1.350	Wymyta podbudowa i nawierzchnia drogi, uszk. Przepusty, odwodnienie	648.000
19.	Kocoń	Ul. Topolowa	180	0,000+0,180	Zniszczona nawierzchnia drogi, podbudowa i odwodnienie	97.000
20.	Kocoń	Ul. Miodowa	250	0,50+0,300 0,000+0,250	Zniszczona nawierzchnia drogi, pobocza odwodnienie	135.000
21.	Kocoń	Droga Do Patery	130	0,000+0,130	Zniszczona nawierzchnia drogi,	70.000
22.	Kocoń	Ul. Złoty Łan	100	0,000+0,100	Zniszczona naw. Drogi, pobocza, odwodnienie	54.000
23.	Kocoń	Pod Brzozami	260	0,000+0,260	Zniszczona naw. I podbud. drori wraz z odwodnieniem	140.000
24.	Kocoń	Ul. Tartaczna	300	0,150+0,450	Zniszczona podbudowa naw. Drogi + odwodnienie	162.000
25.	Kocoń	Madahorska	1800	0,600+2,400	Wymyta podbudowa z nawierzchnią drogi, odwodnienie	972.000
26.	Kocoń	Zielona	450	0,050+0,500	Zniszczona podbudowa i nawierzchnia drogi wraz z odwodnieniem	243.000
27.	Kocoń	Droga k/Palichleb	300	0,050+0,350	Wymyta podbudowa z naw.	162.000

Handwritten signature

Handwritten signature

					Drogi, odwodnienie	
28.	Kocoń	Ul. Cisowa	100	0,000+0,100	Zniszczona podbudowa z nawierzchnią i odwodnieniem	54.000
29.	Kocoń	Ul. Miła	100	0,000+0,100	Wymyta podbudowa z naw. Drogi i odwodnienie	54.000
30.	Kocoń	Krótka	80	0,000+0,080	Zniszczona podbudowa z naw. Drogi i odwodnieniem	46.000
	RAZEM					5 576 000

2.MOSTY :

1	Ślemień	k/Pasko Mieczysława na Ceretniku	1 obiekt	Zjazd z ulicy Spacerowej	Podmyte przyczółki, naruszona konstrukcja mostu	240.000
2	Ślemień	k/Więclawa	1 obiekt	Zjazd z ulicy Spacerowej 0 + 90	Podmyte przyczółki naruszona konstrukcja mosty	240.000
3	Las	k/Delikatesów na potoku Kocońka	1 obiekt	0+100	Całkowicie zerwany	290.000
	RAZEM					770 000

3. budynki komunalne :

Lp.	Miejscowość	Nazwa	Opis zniszczeń	Wartość [zł]
	Razem :			

URZĄD GMINY
w ŚLEMIEŃ
34-323 ŚLEMIEŃ, ul. Krakowska 148
tel./fax 33-865-40-98
pow. żywiecki - woj. śląskie
REGON 070010136 NIP 553-11-18-702

4. sieć wodociągowa i obiekty :

Lp.	Miejscowość	Rodzaj	Wielkość zniszczeń	Opis zniszczeń	Wartość [zł]
	Ślemień Potok „Frydziowski	SUW na potoku „Frydziowskim”	1 obiekt	Podmyte brzegi, osuwiska przy stacji, konieczna przebudowa koryta potoku	80.000
	Ślemień	Na potoku „Frydziowskim”	1 obiekt	Naruszone koryto potoku, całkowicie zamulony obiekt ujęcia z układem filtracyjnym, oraz zniszczone ogrodzenie	52.000
Razem :					132 000 zł

5. SIEĆ KANALIZACJI SANITARNEJ :

1.	Ślemień	Sieć kanalizacji sanitarnej	Teren sołectwo Ślemień	Na istn. długości sieci 9 km	Naruszone studzienki, uszczelnienie i ponowne wyprofilowanie	80.000
	Razem					80 000 zł



6. urządzenia melioracyjne (podać typ)

Lp.	Miejscowość	Rodzaj	Wielkość zniszczeń	Opis zniszczeń	Wartość [zł]
Razem :					



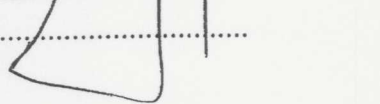
7. inne (wyszczególnić) :

Lp.	Miejscowość	Rodzaj	Wielkość zniszczeń	Opis zniszczeń	Wartość [zł]
Razem :					

Podpisy Komisji :

1. 
2. 

3.
WÓJT GMINY
przy udziale SŁEMIENIA

1. 
2. 
3. 

UWAGA : każda strona winna być parafowana przez członków komisji

URZĄD GMINY
w SŁEMIENIU
34-323 SŁEMIEN. ul. Krakowska 148
tel./fax 33-865-40-98
pow. żywiecki - woj. śląskie
REGON 070010136 NIP 553-11-18-702



Ślemień, dnia 19 września 2011 r.

PROTOKÓŁ WERYFIKACJI

Komisji Wojewódzkiej powołanej Zarządzeniem NR 197/11 Wojewody Śląskiego z dnia 21 czerwca 2011 r. do spraw weryfikacji strat powstałych w wyniku klęski żywiołowej spowodowanych

przez powódź, która wystąpiła w dniu 20 lipca 2011 roku.

na terenie gminy Ślemień powiat żywiecki

Komisja w składzie :

1. [redacted] – Śląski Urząd Wojewódzki Wydz. Bezpieczeństwa i Zarządzania
2. [redacted] – Śląski Urząd Wojewódzki Wydz. Bezpieczeństwa i Zarządzania

Kryzysowego

czy udziałe :

1. [redacted] – UG Ślemień
2. [redacted] – UG Ślemień

Komisja w składzie jw. przeprowadziła wizję w terenie dotkniętym skutkami powodzi i stwierdziła uszkodzenia na następujących obiektach :

Rodzaj obiektu	Wartość [zł]
1. drogi 30 na długości 7625 mb m. oraz 1..przepust w ciągu drogi	1 772 000 zł
2. 5 mostów ikładki	448 000 zł
3. budynki komunalne w tym :	
4. sieć wodociągowa i obiekty (nazwa)	
5. sieć kanalizacyjna i obiekty (nazwa)	
6. urządzenia melioracyjne (podać typ)	
7. inne (wyszczególnić) Świetlica wiejska, siedziba OSP Budynek wielofunkcyjny „KUBA” Budynek wielofunkcyjny, SSM Budynek GOK „JEMIOŁA” Budynek Zespołu Szkół	239 000 zł
Razem :	2 459 000 zł

URZĄD GMINY
w ŚLEMIEŃ
34-923 ŚLEMIEŃ, ul. Krakowska 14B
tel./fax 33-836-40-38
pow. żywiecki - woj. Śląskie
REGON 070010136 NIP 538-11-18-732

KOPIA

Jan

[Signature]

[Signature]

W tym:

1. Drogi oraz przepusty:

Lp	Miejscowość	Nazwa drogi ulicy nr drogi	Długość mb powierzchnia zniszczeń	Kilometraż (od km do km)	Opis zniszczeń	Wartość (zł)
1.	Ślemień Ceretnik	4664/4,4664/5, 4664/6, 4665/7 (K/upadku)	215,00	0+000- 0+215	Wyplukana nawierzchnia drogi	120 000
2.	Ślemień	Osiedlowa - boczna	250,00	0+000- 0+250	Wyplukana nawierzchnia	150 000
3.	Ślemień	Pod Kopcem - boczna	70,00	0+000- 0+070	Wyrwa w poboczu drogi	42 000
4.	Ślemień	Stroma	1010,00	0+000- 1+010	Zniszczony korpus drogi	510 000
5.	Ślemień	Zielone Wzgórze	220,00	0+000- 0+220	Zniszczony korpus drogi	130 000
6.	Ślemień	Jasna	500,00	0+000- 0+500	Zniszczony korpus drogi	250 000
7.	Ślemień	Aroniowa	230,00	0+000- 0+230	Zniszczony korpus drogi	150 000
8.	Ślemień	Pośrednia	600	0+000 - 0+600	Zniszczony korpus drogi	270 000
9.	Las	Ul. Smrekowa	300	0+000- 0+300	Wymyta nawierzchnia z podbudową odwodnieniem drogi	160.000
10.	Kocoń	Równa	250	0+000- 0+250	Wyplukana nawierzchnia oraz zniszczone odwodnienie drogi	136 000
11.	Kocoń	Słoneczna	250	0+000- 0+250	Zniszczone odwodnienie drogi	20 000
12.	Kocoń	Perłowa	360	0+000- 0+360	Wyplukana nawierzchnia drogi	280 000
13.	Kocoń	Zacisze	180	0+000- 0+180	Podmyty korpus drogi	70 000

14.	Kocoń	Turystyczna	230	0+000- 0+230	Wyflukana nawierzchnia drogi	140 000
15.	Kocoń	Złota	230	0+000- 0+230	Wyflukana nawierzchnia drogi	140 000
16.	Kocoń	Nr ew. 2331/1 K/Małyśiak Krystyny	220	0+000- 0+220	Wyflukana nawierzchnia drogi	180 000
17.	Kocoń	Za agronomem do Wiewióry działka nr 2385/1	130	0,+000- 0+130	Wyflukana nawierzchnia drogi	110 000
18.	Kocoń	k/Krzak działka nr 2354	330	0+000- 0+330	Wyflukana nawierzchnia drogi	97 000
19.	Las	Chabrowa	230	0+000- 0+230	Wyflukana nawierzchnia drogi	145 000
20.	Las	Zacisze	810	0+000- 0+810	Podmyty korpus drogi	331 000
21.	Las	k/Gnidy A.	135	0+000- 0+135	Wyflukana nawierzchnia drogi	67 000
22.	Las	Borowina	150	0+070- 0+220	Wyflukane pobocza wraz z podbudową drogi	45 000
23.	Las	Nr ew.2620 k/Gąsiorka	170	0+000- 0+170	Wyflukana nawierzchnia Zniszczony przepust	225 000
24.	Las	Nr ew. 2368 Pod Groń k/Krawczykowej	190	0+000- 0+190	Wyflukana nawierzchnia drogi	130 000
25.	Las	Galasie	330	0+000- 0+330	Wyflukana nawierzchnia drogi	215 000
26.	Las	Owocowa k/Pacygi	145	0+000- 0+145	Wyflukana nawierzchnia drogi	87 000

2. Mosty i kładki

Lp	Miejscowość	Nazwa drogi (ulica)	Kilometraż w km	Opis zniszczeń	Wartość (zł)
1	Ślemień	Jaworowa	0,000+0,250	Zerwany mostek	140 000
2	Ślemień	Modrzewiowa	0,000+0,100	Podmyte i uszkodzone przyczółki mostu	48 000
3	Kocoń	Słoneczna	0,000+0,030	Podmyte i uszkodzone przyczółki mostu	140 000
4	Las	Letnia	0,000+0,070	Zniszczony mostek	60 000
5	Ślemień	k/Kamińskich	0,000+0,010	Zniszczony mostek	60 000
RAZEM:					448 000

3. Budynki komunalne:

Lp	Miejscowość	Nazwa	Opis zniszczeń	Wartość zł
1.	Kocoń	Świetlica wiejska, siedziba OSP	Uszkodzona konstrukcja dachu, zniszczone rynny.	24 000
2.	Las	Budynek wielofunkcyjny „KUBA”	Uszkodzona konstrukcja dachu i zniszczone rynny, uszkodzone – zamknięte tynki wewnętrzne i zewnętrzne	42 000
3.	Ślemień	Budynek wielofunkcyjny, SSM	Uszkodzona konstrukcja dachu, zamknięte sufity, klatka schodowa, korytarz oraz sala bankietowa.	53 000
4.	Ślemień	Budynek GOK „JEMIOŁA”	Uszkodzona konstrukcja dachu, zniszczone rynny, przemoknięte sufity i podłoga parkietowa, oraz uszkodzoną instalacją elektryczną	71 000
5.	Ślemień	Budynek Zespołu Szkół	Zalane ściany wewnętrzne w pomieszczeniach sali gimnastycznej, szatni, korytarzy oraz sal lekcyjnych w Gimnazjum i Szkole Podstawowej. Gimnazjum w 2 salach lekcyjnych zalane zostały również podłogi.	49 000
RAZEM:				239 000,00

4. Sieć wodociągowa i obiekty:

Lp	Miejscowość	Rodzaj	Wielkość zniszczeń	Opis zniszczeń	Wartość zł
-	-	-	-	-	-

5. Sieć kanalizacyjna i obiekty:

Lp	Miejscowość	Rodzaj	Wielkość zniszczeń	Opis zniszczeń	Wartość zł
-	-	-	-	-	-


6. Urządzenia melioracyjne:

Lp	Miejscowość	Rodzaj	Wielkość zniszczeń	Opis zniszczeń	Wartość zł
-	-	-	-	-	-


7. Inne

Lp	Miejscowość	Rodzaj	Wielkość zniszczeń	Opis zniszczeń	Wartość zł
-	-	-	-	-	-

Podpisy Komisji :

1. 
2.
3.

przy udziale :

1. 
2.
3.

UWAGA : każda strona winna być parafowana przez członków komisji

URZĄD GMINY
w SŁUPCACH
34-828 SŁUPCACH, ul. Krakowska 148
tel./fax 33-845-40-80
pow. żywiecki - woj. śląskie
REGON 073010135 NIP 553-11-18-702


KOPIA

Andrzej Szczępaniak
30.10.2014

PROTOKÓŁ WERYFIKACJI

Komisji Wojewódzkiej, powołanej Zarządzeniem Nr 138/12 Wojewody Śląskiego z dnia 4 maja 2012 r. (ze zmianami), do spraw weryfikacji strat powstałych w wyniku zdarzeń noszących znamiona klęski żywiołowej, spowodowanych przez intensywne opady deszczu.

Według protokołu jednostki samorządu terytorialnego z dnia 21 maja 2014 r klęska wystąpiła w dniach 15 – 18 maja 2014 r. na terenie gminy Ślemień, powiat żywiecki.

Komisja w składzie:

1. [REDAKTED] – Wydział Bezpieczeństwa i Zarządzania Kryzysowego Śląskiego Urzędu Wojewódzkiego w Katowicach;
2. [REDAKTED] – Wydział Bezpieczeństwa i Zarządzania Kryzysowego Śląskiego Urzędu Wojewódzkiego w Katowicach

przy udziale:

1. [REDAKTED] – UG Ślemień
2. [REDAKTED] – UG Ślemień

Komisja weryfikacyjna sporządziła dokumentację fotograficzną na miejscu prowadzonych prac.

Komisja w składzie jw. w dniu 09.10.2014 r. przeprowadziła wizję w terenie i stwierdziła uszkodzenia na następujących obiektach:

Rodzaj obiektu	Wartość [zł]
1. Drogi gminne na długości 1 351 m oraz 2 przepusty w ciągu ulic	642 487
2. 4 mosty	307 105
3. budynki komunalne w tym :	Brak strat
4. sieć wodociągowa	Brak strat
5. sieć kanalizacyjna i obiekty:	Brak strat
6. (podać typ) urządzenia melioracyjne	Brak strat
7. Inne: ciekі wodne, rowy odwadniające	Brak strat
Razem:	949 592

URZĄD GMINY
w ŚLEMIENIU

34-323 ŚLEMIENI, ul. Krakowska 148
tel./fax 33-865-40-98
pow. żywiecki - woj. śląskie
REGON 070010136 NIP 553-11-18-702

W tym :

1. drogi oraz przepusty :

Stwierdzam zgodność
z oryginałem

[Signature]

Lp.	Miejscowość	Nazwa ulicy	Zniszczenia	(Kilometraż) km	Rodzaj zniszczeń	Wartość [zł]
1	Ślemień	Ul. Młyńska	przepust	0+040	Podmyte przyczółki, uszkodzona konstrukcja, obniżenie lustra wody na wylocie z przepustu	54 100

Stwierdzam zgodność
z oryginałem

✓

[Signature]

2	Las	Ul. Letnia	przepust	0+081	Podmyte przyczółki, obniżenie lustra wody na wylocie z przepustu	31 996
3	Ślemień	Ul. Jodłowa	375 m	0-000-0+375	Uszkodzona nawierzchnia, podbudowa, odwodnienie	159 927
4	Ślemień	Ul. Jagodowa	211 m	0+000-0+211	Uszkodzona nawierzchnia, podbudowa, odwodnienie	76 618
5	Koczeń	Madahorska	765 m	0+000-0+765	Uszkodzona nawierzchnia, podbudowa, odwodnienie	319 846
RAZEM:						642 487



2. mosty i kładki

Lp.	Miejscowość	Nazwa drogi (miejscowa), numer drogi	(kilometraż) w km	Opis zniszczeń	Wartość [zł]
1.	Ślemień	Ul. Osiedlowa	0+565	Podmyte przyczółki, uszkodzone skrzydła, obniżenie lustra wody poniżej podpór mostu	87 622
2.	Ślemień	Ul. Modrzewiowa	0+063	Uszkodzone przyczółki, obniżenie lustra wody za mostkiem, pęknięcie nawierzchni (doraźnie załatane)	56 417
3.	Las	Ul. Stokrotki	0+055	Podmyte przyczółki, uszkodzone skrzydła, obniżenie lustra wody poniżej podpór mostu	110 008
4.	Las	Ul. Skrajna	0+066	Podmyte przyczółki, uszkodzone podpory mostu, zniszczone zabezpieczenie z koszy siatkowo-kamiennych, uszkodzenie nawierzchni mostu	53 058
Razem:					307 105

Równocześnie przyjmuje się, że infrastruktura ujęta w niniejszym protokole weryfikacji obejmuje całość niezeweryfikowanych strat będących skutkiem intensywnych opadów deszczu z maja 2014 r., a tym samym samorząd zakończył zgłaszanie szkód powstałych podczas nawałnicy.

Przedstawiciele j.s.t., biorący udział w weryfikacji, oświadczają, że infrastruktura podlegająca w dniu 9 października br. weryfikacji jest tożsama z zapisami protokołu strat jednostki oraz ze stanem faktycznym, tj. z rzeczywistą lokalizacją i nazewnictwem tejże infrastruktury oraz z zakresem powstałych uszkodzeń.

Podpisy Komisji:

1. 
2. 

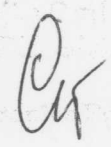
przy udziale :

1. 
2. 

Stwierdzam zgodność z oryginałem

URZĄD GMINY
URZĄD GMINY
W ŚLEMIEŃ
UWAGA: każda strona winna być parafowana przez członków komisji.
34-323 ŚLEMIEŃ, ul. Krakowska 148
tel./fax 33-865-40-98
pow. żywiecki - woj. śląskie
REGON 070010136 NIP 553-11-18-702

Stwierdzam zgodność z oryginałem



Katowice, stycznia 2018 roku.

PROTOKÓŁ WERYFIKACJI

Komisji Wojewódzkiej, powołanej Zarządzeniem Nr 370/14 Wojewody Śląskiego z dnia 22 grudnia 2014 r. do spraw weryfikacji strat powstałych w wyniku zdarzeń noszących znamiona klęski żywiołowej, zmienionym zarządzeniem Nr 206/2015 Wojewody Śląskiego z dnia 16 czerwca 2015 r.

Według protokołów jednostki samorządu terytorialnego z dnia 25 września 2017 r. wraz z aneksem z 12 października 2017 r., klęska w postaci intensywnych opadów deszczu wystąpiła w dniach **21 - 24 września 2017 r.** na terenie gminy Ślemień.

Komisja w składzie:

1. [REDAKTOWANE] - Wydział Bezpieczeństwa i Zarządzania Kryzysowego Śląskiego Urzędu Wojewódzkiego w Katowicach;
2. [REDAKTOWANE] - Wydział Bezpieczeństwa i Zarządzania Kryzysowego Śląskiego Urzędu Wojewódzkiego w Katowicach;

przy udziale:

1. [REDAKTOWANE] - Kierownik Referatu Inwestycji, Budownictwa i Spraw Rolnych Urzędu Gminy Ślemień
2. [REDAKTOWANE] - Inspektor w Referacie Inwestycji, Budownictwa i Spraw Rolnych

Komisja weryfikacyjna sporządziła dokumentację fotograficzną na miejscu prowadzonych prac.

Komisja w składzie jw. w dniach w dniu 17 października 2017 r. . przeprowadziła wizję w terenie:

Rodzaj obiektu	Wartość [zł]
1. Drogi gminne na długości 940 m	256 000
2. Mosty i kładki – 1 szt.	70 000
3. Budynki komunalne – 0 szt.	0
4. Sieć wodociągowa i kanalizacyjna – 0	0
5. Urządzenia melioracyjne – 0	0
6. inne	0
Razem:	326 000

W tym:

1. Drogi :

Lp.	Miejscowość	Nazwa drogi	Długość powierzchni zniszczeń [m]	Kilometraż km	Opis zniszczeń	Wartość [zł]
1	Ślemień	Za Rzeką	27	0+379-0+406	Podmyty brzeg rzeki w sąsiedztwie chodnika	40 00
2	Ślemień	ul. Jagodowa odnoga od ul. Jagodowej w km 0+045	40	0+000-0+040	Uszkodzone odwodnienie (korytka oraz koryto)	17 00
			45	0+000-0+045		
3	Ślemień	Przeczna	128	0+000-0+128	Uszkodzona nawierzchnia	45 00
4	Kocoń	Tartaczna	150	0+000-0+150	Wypłukana nawierzchnia	52 00
5	Kocoń	Droga „obok Krzyża” G75-G000075	300	0+000-0+300	Wypłukana nawierzchnia z kłińca	45 00
6	Las	Obwodowa G32-G000032	145	0+060-0+205	Uszkodzona nawierzchnia	29 00
7	Ślemień	Droga „Upadek” – działka nr 4664/5	105	0+000-0+105	Uszkodzona nawierzchnia (ubytki, wypłukania), uszkodzone odwodnienie	28 00
Razem:						256 00

2. Mosty i kładki

Lp.	miejscowość	Nazwa drogi (miejscowa), nr drogi	Kilometraż	Opis zniszczeń	Wartość (zł)
1	Ślemień	ul. Za Rzeką/Grabowa G147-G000147	0+500	Uszkodzona, podmyta kładka	70 000
Razem					70 000

Komisji nie przedstawiono do weryfikacji:

1. Ślemień – ul. Malinowa G129 – G000129

Komisja negatywnie zweryfikowała:

1. Kocoń – Tartaczna G94-G000094 – 0+150-0+450 – droga uszkodzona w wyniku bieżącej eksploatacji. Przepust nieuszkodzony.

2. Las – ul. Obwodowa G32-G000032 0+000-0+060. Przedstawiony odcinek miał długość 205 m, a nie 240 jak podano w protokole gminnym.