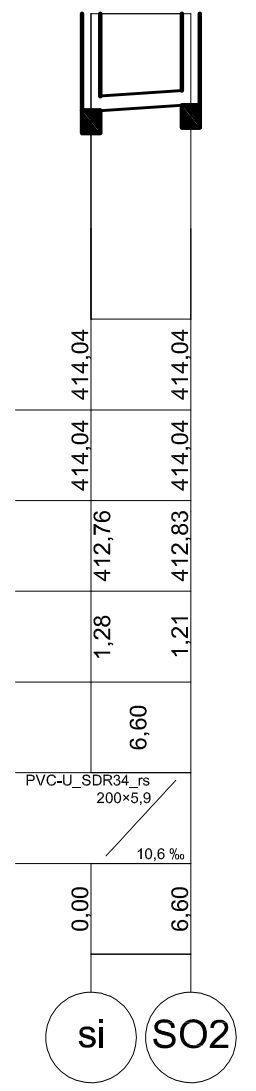
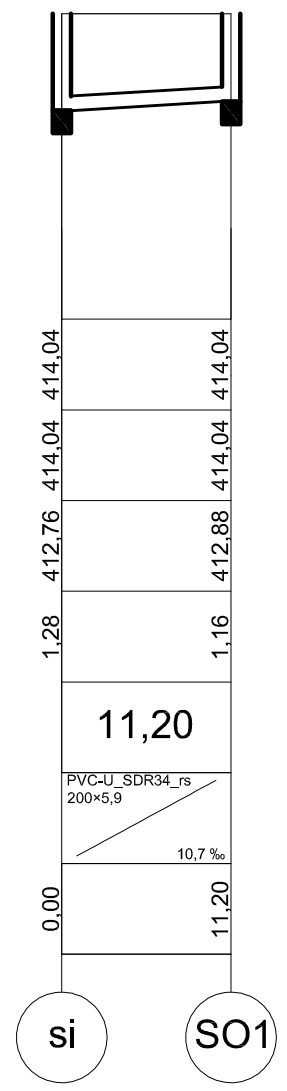
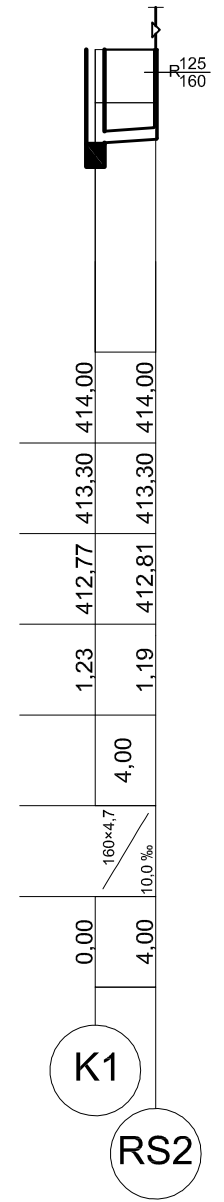
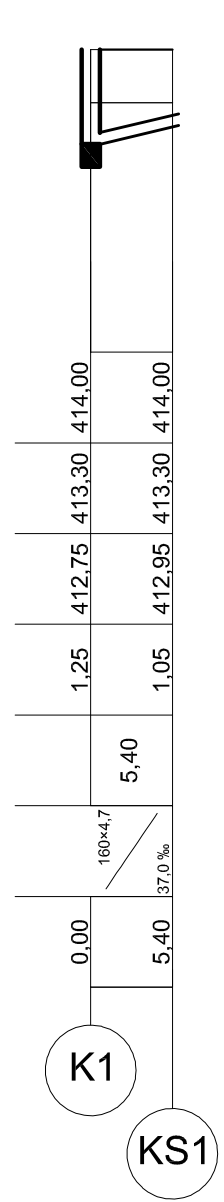
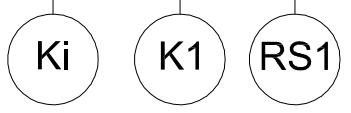


proj. kabel energ. NN Ro=413,06
 istn. spust wody do rzeki ø315 Rd=412,30

Poziom porównawczy 410,00 m n.p.m.

Rzędna terenu projektowanego		413.93	413.93	414.00	414.00
Rzędna terenu istniejącego		413.93	413.30	413.30	414.00
Rzędna dna kanału		412.68	412.75	412.84	414.00
Zagłębienie dna kanału [m]		1,25	1,25	1,16	
Odległości [m]			8,40	7,55	
Średnice, materiał			PVC-U 250x7,3	SDR34_rs 160x4,7	
			Spadek		
			8,3 ‰	11,9 ‰	
Długość trasy [m]		0,00	8,40	15,95	



UWAGA!

- PROFIL ROZPATRYWAĆ ŁĄCZNIE Z PLANSZĄ ZBIORCZĄ SIECI (RYS. NR 1).

- - TEREN PROJEKTOWANY
- - TEREN ISTNIEJĄCY

MWM		"MWM" Sp. z o.o. GLIWICE Bluro Projektów ul. Grottera 35, 44-100 Gliwice tel/fax 032 279 05 48 e-mail: mwm@hostingpro.pl	
Inwestycja (nazwa i adres) OCZYSZCZALNIA ŚCIEKÓW KOMUNALNYCH W ŚLEMIENIU		Inwestor (nazwa i adres) URZĄD GMINY W ŚLEMIENIU 34-323 ŚLEMIEŃ	
Tytuł projektu: PROJEKT WYKONAWCZY OCZYSZCZALNI ŚCIEKÓW W ŚLEMIENIU			
Tytuł rysunku: PROFIL PRZYŁĄCZA SIECI KANALIZACYJNEJ			
Oznaczenie projektu		Kolejny nr rysunku	
Nr zlecenia/KT		Data	
Stadium		Skala	
Branża		07.2008	
Nr kolejny		1:500	
Arkusz		3	
Zmiana			
mgr inż. WITOLD FRANKE upr. nr 179/2001		mgr inż. MARIA STARAK upr. nr 60/78	
Autor/Projektant		Sprawdzający	
Opracował		Kierownik pracowni	
WŁAŚCIELEM PRAW DO NINIEJSZEGO RYSUNKU JEST PRZEDSIĘBIORSTWO "MWM" Sp. z o.o. w Gliwicach PUBLIKOWANIE, POWIELANIE I WRPÓWADZANIE ZMIAN BEZ PISEMNEJ ZGODY JEST ZABRONIONE			