



**PROJEKT ZAGOSPODAROWANIA
DZIAŁEK NR 678 i 675 W LASIE,
PRZY UL. ZAKOPIAŃSKIEJ 22**

OBIEKT:

Utwardzenie terenu przy budynku wielofunkcyjnym

LEGENDA:

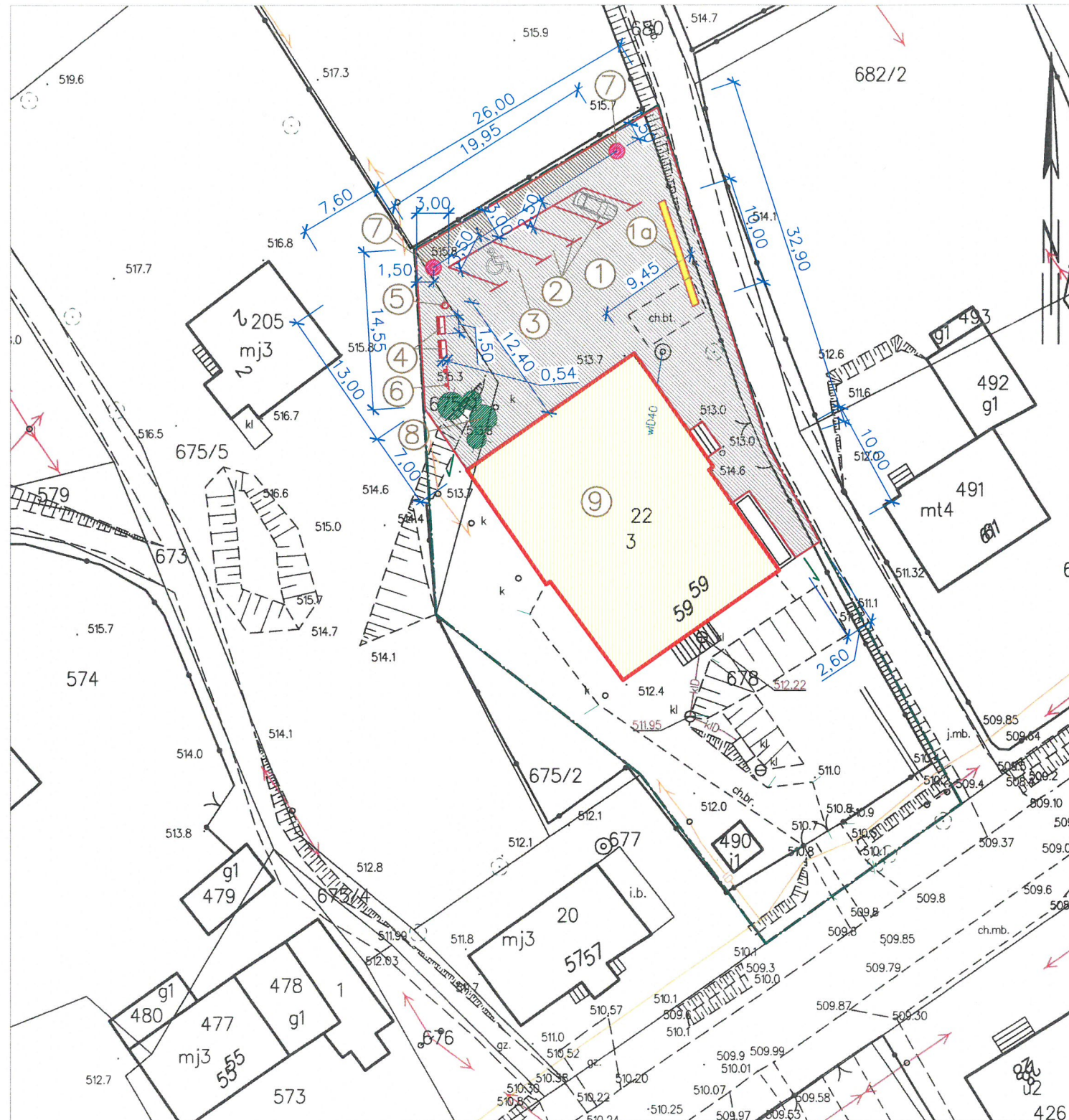
-  Granice działki Inwestorów
- 1) Projektowane utwardzenie terenu
- 1a) Pas z elemento drogowych "Trop i Stop"
- 2) Projektowane miejsca postojowe
- 3) Projektowane miejsca postojowe dla osób niepełnosprawnych
- 4) Projektowane ławki o wym. 150x54cm
- 5) Projektowany kosz
- 6) Projektowana tablica pamiatkowa o wym. 40x60cm
- 7) Projektowane lampy solarne o wys. 200cm
- 8) Projektowana zieleń niska
- 9) Istniejący budynek wielofunkcyjny
-  kierunek odprowadzeni wód opadowych

ZESTAWIENIE POWIERZCHNI

POWIERZCHNIA DZIAŁEK:	1997,00 m²
POWIERZCHNIA ZABUDOWY BUDYNKIEM:	441,50m²
POWIERZCHNIA SCHODÓW ZEWN.:	19,40m²
POWIERZCHNIA TERENÓW UTWARDZONYCH:	200,50 m²
PROJEKTOWANE TERENY UTWARDZONE	661,50m²

POWIERZCHNIA ZABUDOWANA RAZEM:	460,90m²
POWIERZCHNIA ZAINWESTOWANA RAZEM:	1322,90m²
POWIERZCHNIA BIOLOGICZNIE CZYNNNA:	674,10m²

Pz PROCENT TERENÓW ZABUDOWANYCH	23,10
Pi PROCENT TERENÓW ZAINWESTOWANYCH	66,20
Pb PROCENT TERENÓW BIOLOGICZNIE CZYNNNYCH	33,80



UTWARDZENIE TERENU PRZY BUDYNKU WIELOFUNKCYJNYM
W LASIE Z PRZEZNACZENIEM NA CELE KULTURALNE WRAZ
Z FUNKCJĄ MIEJSC POSTOJOWYCH
LAS UL. ZAKOPIAŃSKA 59, DZIAŁKI NR 678 i 675/1

PROJEKT ZAGOSPODAROWANIA TERENU

RYS. NR PZ/1	Investor: URZĄD GMINY W ŚLEMIENIU ul. Krakowska 148 34-323 Ślemień	SKALA: 1:250
	data opracowania 04.2020	opracował: Inż. Wojciech SZCZELINA upr. nr 99/93/BB i 116/98/BB