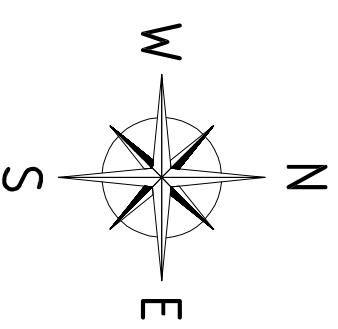







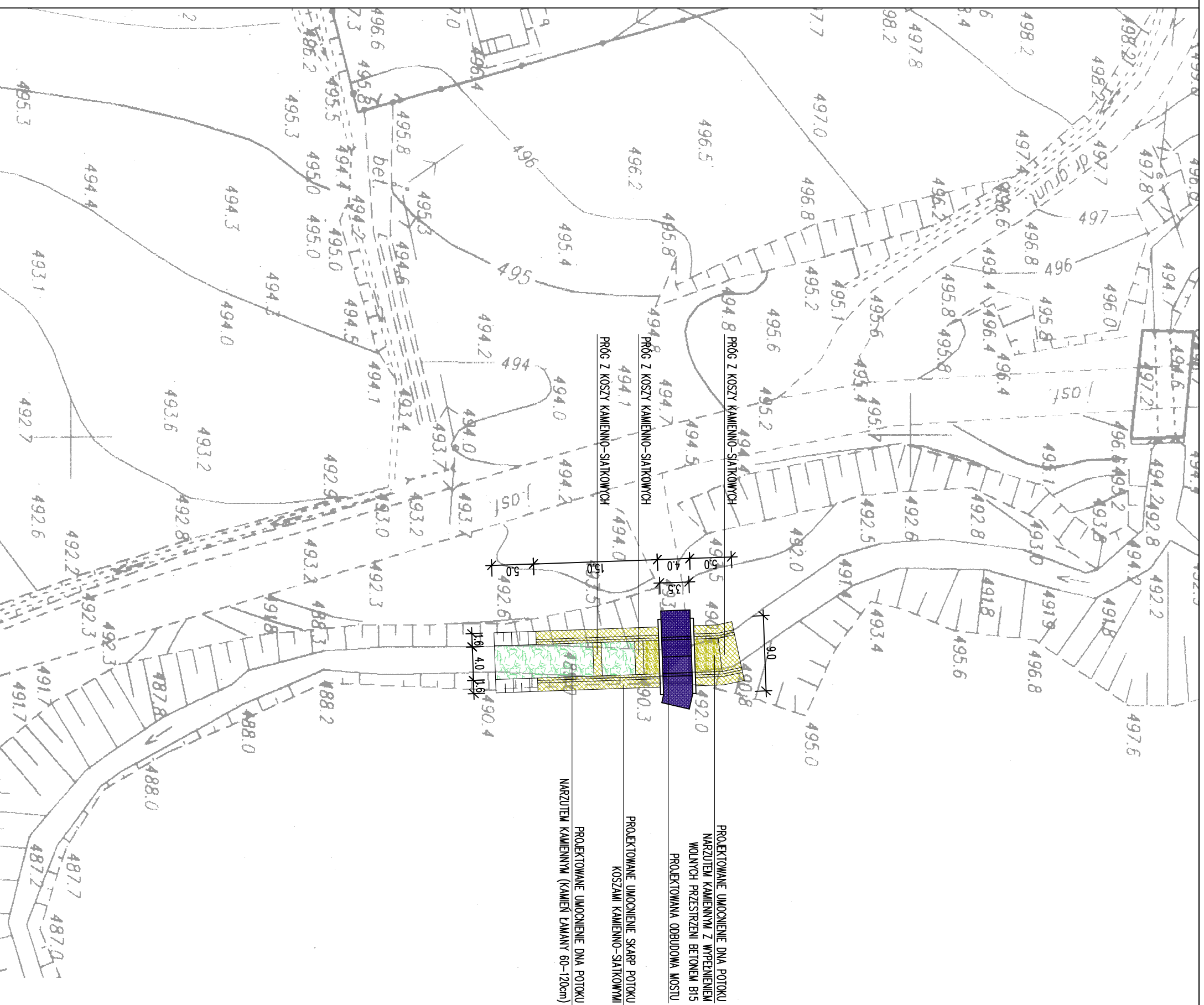
PLAN SYTUACYJNY

SKALA 1:500



LEGENDA:

-  PROJEKTOWANA ODBUDOWA MOSTU
-  PROJEKTOWANA NAWIERZCHNIA ASFALTOWA
-  PROJEKTOWANE UMOCNIECIE KOSZAMI KAMIENNO-SIATKOWYMI
-  PROJEKTOWANY NARZUT KAMIENNY Z WYPELNIENIEM WOLNYCH PRZESTRZENI BETONEM B15
-  PROJEKTOWANY NARZUT KAMIENNY (KAMIEŃ ŁAMANY 60-120cm)



pracownia projektowa KBN PROJEKT		TEMAT OPRACOWANIA: ODBUDOWA MOSTU NA POTOKU MK. YNSZCZANKA "DO JĄGOSA" W MIEJSCOWOŚCI ŚLEMIEŃ	
LOKALIZACJA:	DZIAŁKI NR 5036/10, 5095, 5094 - ŚLEMIEŃ		
INWESTOR:	URZĄD GMINY ŚLEMIEŃ 34-323 ŚLEMIEŃ UL. KRAKOWSKA 148	RYŚ. NR:	D-2
STADIUM:	PROJEKT UPROSZCZONY	BRANŻA:	DROGOWA
NAZWA RYSUNKU:	PLAN SYTUACYJNY	DATA:	III 2011 r.
PROJEKTOWAŁ:	mgr inż. Tomasz Kotajny nr upr. SLK/1898/P/OOD/07 w specj. drogowej	PODPIS:	
PROJEKTOWAŁ:	mgr inż. Arkadiusz Krzesak upr. nr. SLK/2182/P/WOK/08	PODPIS:	