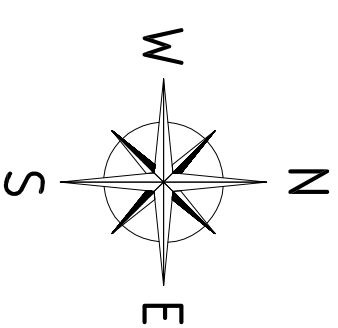






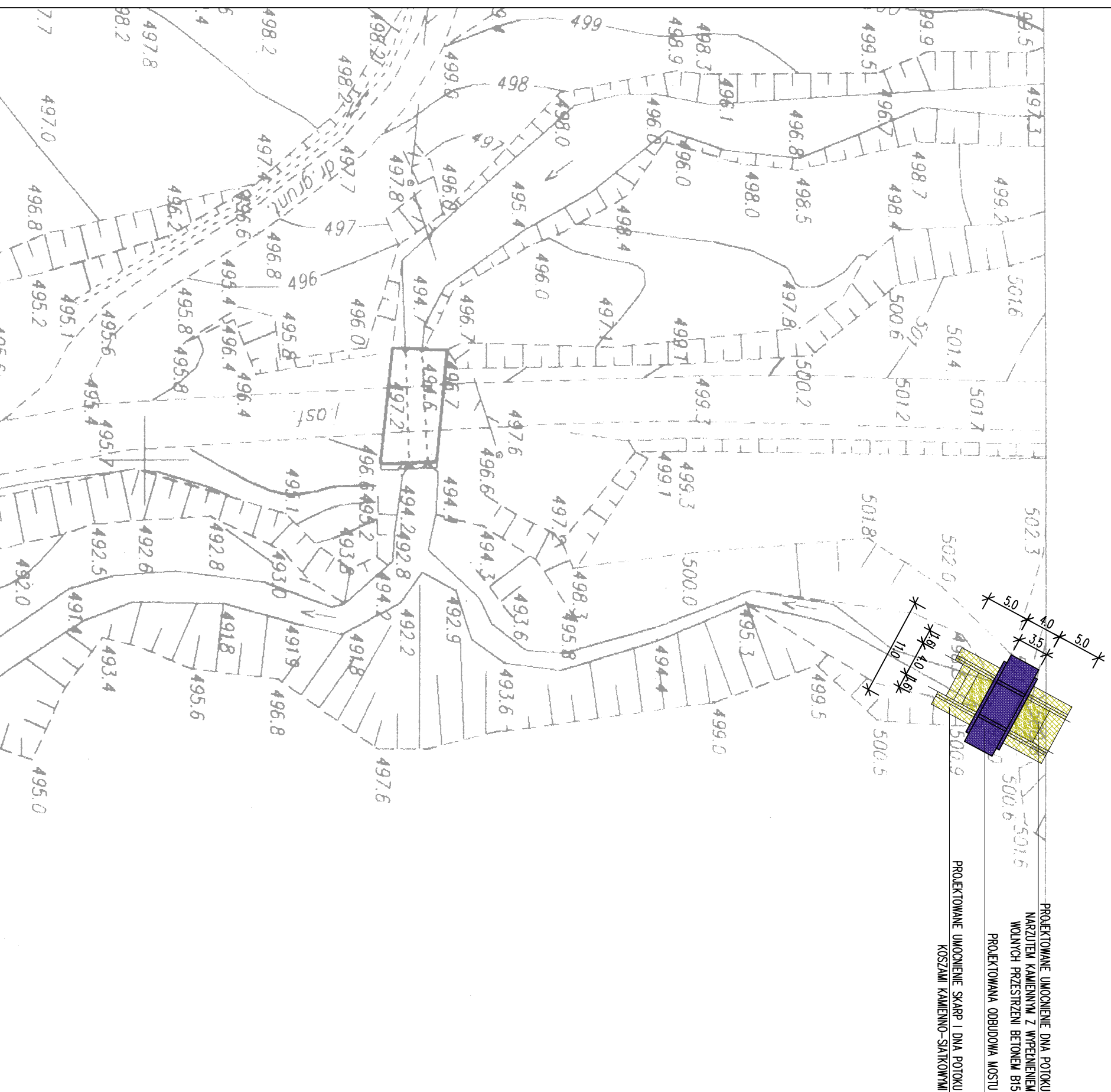
PLAN SYTUACYJNY

SKALA 1:500



LEGENDA:

-  PROJEKTOWANA ODBUDOWA MOSTU
-  PROJEKTOWANA NAWIERZCHNIA ASFALTOWA
-  PROJEKTOWANE UMOCNIECIE KOSZAMI KAMIENNO-SIATKOWYMI
-  PROJEKTOWANY NARZUT KAMIENNY Z WYPEŁNIENIEM WOLNYCH PRZESTRZENI BETONEM B15 HYDROTECHNICZNYM B15



pracownia projektowa
KBN PROJEKT

TEMAT OPRACOWANIA:
ODBUDOWA MOSTU NA POTOKU MŁYNSZCZANKA
"DO LUBRA" W MIEJSCOWOŚCI ŚLEMIEŃ

LOKALIZACJA:
DZIAŁKA NR 5094 - ŚLEMIEŃ

INWESTOR:
URZĄD GMINY ŚLEMIEŃ
34-323 ŚLEMIEŃ UL. KRAKOWSKA 148

RYS. NR
D-2

STADIUM:
PROJEKT UPROSZCZONY

BRANŻA:
DROGOWA

NAZWA RYSUNKU:
PLAN SYTUACYJNY

SKALA 1:500
DATA:
III 2011 r.

PROJEKTOWAŁ:
mgr inż. Tomasz Kotajny
nr upr.: SLK/1898/POOD/07 w specj. drogowej

PODPIS:

PROJEKTOWAŁ:
mgr inż. Arkadiusz Krzesak
upr. nr SLK/2182/PM/OK/08

PODPIS: