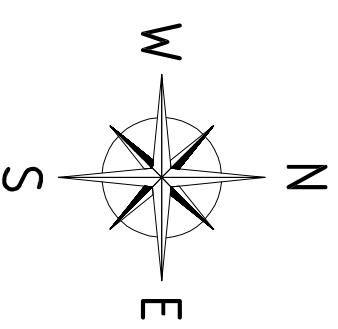




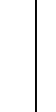


PLAN SYTUACYJNY

SKALA 1:500



LEGENDA:

-  PROJEKTOWANA ODBUDOWA MOSTU
-  PROJEKTOWANA NAWIERZCHNIA ASFALTOWA
-  PROJEKTOWANE UMOCNIENIE KOSZAMI KAMIENNO-SIATKOWYMI
-  PROJEKTOWANY NARZUT KAMIENNY Z WYPELNIENIEM WOLNYCH PRZESTRZENI BETONEM B15
-  PROJEKTOWANY NARZUT KAMIENNY



pracownia projektowa
KBN PROJEKT

TEMAT OPRACOWANIA:
OBBUDOWA MOSTU NA POTOKU CERETNIK
"DO POCHOPINIA" W MIEJSCOWOSCI SLEMENI

LOKALIZACJA: DZIAŁKI NR 4615, 5043/1, 4664/3 - SLEMENI

INWESTOR: URZĄD GMINY SLEMENI RYS. NR D-2
34-323 SLEMENI UL. KRAKOWSKA 148

STADIUM: PROJEKT UPROSZCZONY BRANŻA: DROGOWA SKALA 1:500

NAZWA RYSUNKU: PLAN SYTUACYJNY DATA: III 2011 r.

PROJEKTOWAŁ: mgr inż. Tomasz Kotajny POOPIS:

PROJEKTOWAŁ: mgr inż. Arkadiusz Krzesak POOPIS:

upr. nr. SLK/2182/PWOK/08