
PROJEKT TECHNICZNY

OPRACOWANIE UPROSZCZONE

SOŁECTWO KOCOŃ
DROGA GMINNA UL. MIODOWA W KOCONIU

Temat opracowania:
Przedsięwzięcie inwestycyjne Remont Drogi
Gminnej w ramach zadania Przebudowa
ul. Miodowej w miejscowości Kocoń
w km od 0+000 do km 0+065
na działce nr 2310/5

Inwestor: Gmina Ślemień
ul. Krakowska 148
34-323 Ślemień

Zawartość opracowania:

- 1. Opis techniczny.**
- 2. Plan orientacyjny.**
- 3. Mapa ewidencyjna.**
- 4. Przekroje typowe.**

Data opracowania: maj 2021r.

Opracował:

inż. Wojciech Szczelina
Uprawnienia konstrukcyjno-budowlane
w ograniczonym zakresie do kierowania
i nadzorowania robotami budowlanymi
nr ewid: 99/93 B-B Uprawnienia
konstrukcyjno-budowlane do projektowania
bez ograniczeń nr ewid: 116/98 B-B

OPIS TECHNICZNY

1. Podstawa opracowania:

- zlecenie Gminy Ślemień;
- obowiązujące przepisy prawne;
- mapa ewidencyjna gruntów;
- ustalenia ze zlecniodawcą;
- wizja w terenie oraz pomiary terenowe.

2. Cel i zakres opracowania.

Celem opracowania jest wykonanie uproszczonego projektu. Droga gminna ul. Miodowa znajdująca się w Gminie Ślemień, w miejscowości Kocoń, na działce nr ewid. 2310/5. Odcinek objęty projektem ma długość 65,00m. Początek odcinka, oznaczony kilometrażem roboczym zerowym (km 0+000). Koniec jest oddalony od początku o 65,00m. Odcinek zaznaczono na rysunku „Mapa ewidencyjna”.

3. Opis stanu istniejącego.

Odcinek objęty projektem położony jest w sołectwie Kocoń, w Gminie Ślemień.

W stanie istniejącym od km 0+000 do km 0+065 droga posiada nawierzchnię gruntowo-kamienną, o szerokości około 2,50m, która jest w złym stanie technicznym, nie posiada odpowiedniej nośności i jest nierówna. Droga przebiega w małym spadku podłużnym- od 1% do 5%. W obecnym stanie, z uwagi na występujące nierówności, ruch pojazdów jest niekomfortowy i utrudniony. W związku z powyższym zachodzi konieczność wykonania robót w zakresie nawierzchni jezdni, aby konstrukcja drogi była nośna i odporna na występujące warunki atmosferyczne, w szczególności na intensywne opady deszczu.

4. Stan projektowany.

Na odcinku drogi zaprojektowano wykonanie robót, które mają na celu poprawę nośności i trwałości jezdni oraz komfortu jazdy.

Roboty prowadzone będą na istniejącej szerokości pasa drogowego, przy szerokości jezdni 2,50m. Działka nr 2310/5 nie jest drogą publiczną. Roboty budowlane będą prowadzone w istniejącym pasie drogi i nie będą wykraczać poza granice pasa drogi. Odprowadzenie wód deszczowych również nie ulegnie zmianie, nie zostaną naruszone stosunki gruntowo-wodne. Brak kolizji z sieciami uzbrojenia terenu. Wykonana nowa nawierzchnia znacząco poprawi obecny stan drogi i podniesie jej parametry.

4.1 Konstrukcja nawierzchni.

Zaprojektowano wykonanie następujących robót w zakresie nawierzchni jezdni:

km 0+000 do km 0+065

- jezdnia szerokości 2,50m

- oczyszczenie i skropienie podbudowy emulsją asfaltową;
- warstwa ścieralna z betonu asfaltowego o grubości 5cm.

Szczegółowy zakres robót podano w poniższej tabeli.

SZCZEGÓŁOWY ZAKRES ROBÓT: PRZEDMIAR ROBÓT
ZADANIE: Przedsięwzięcie inwestycyjne Remont Drogi Gminnej
w ramach zadania Przebudowa ul. Miodowej w miejscowości
Kocoń w km od 0+000 do km 0+065 na działce nr 2310/5

	Rodzaj robót- wyliczenie ilości	Jedn. Obmiaru	Ilość robót
1	Roboty przygotowawcze-		
1.1	Prace pomiarowe przy robotach liniowych, I = 0,065km	km	0,065
2	Nawierzchnia jezdni		
2.1	Oczyszczenie podbudowy: Jezdnia: km 0+000 do km 0+065: $65,00 \cdot 2,50 = 162,50$. Razem: $162,50m^2$	m ²	162,50
2.2	Skropienie podbudowy emulsją asfaltową: $162,50m^2$	m ²	162,50
2.3	Warstwa ścieralna z betonu asfaltowego o grubości 5 cm: $162,50m^2$	m ²	162,50
2.4	Warstwa wyrównawcza z kamienia o grubości 5 cm: $162,50m^2$	m ²	162,50

4.2 Wykopy.

Wykonywanie wykopów i nasypów należy prowadzić zgodnie z zasadami sztuki budowlanej i w dobrych warunkach atmosferycznych, aby nie doprowadzić do uplastycznienia podłoża.

5. Wpływ na środowisko.

Projekt nie wprowadza zmian, które powodowałyby zakłócenia w ekologicznej charakterystyce powierzchni ziemi, wód powierzchniowych i podziemnych, jak też istniejącego drzewostanu oraz powietrza.

6. Uzbrojenie terenu.

Przed przystąpieniem do robót ziemnych należy wykonać ręcznie wykopy kontrolne w celu ustalenia lokalizacji przewodów uzbrojenie podziemnego. Zlokalizowane przewody należy zabezpieczyć przed uszkodzeniem w sposób zapewniający dalsze bezawaryjne funkcjonowanie, zgodnie z obowiązującymi normami branżowymi.

7. Zalecenia.

Wykonawca jest odpowiedzialny za jakość wykonywanych robót, bezpieczeństwo wszelkich czynności na terenie budowy, zastosowane metody przy wykonywaniu robót oraz za ich zgodność z normami, specyfikacją techniczną i dokumentacją projektową.

Wykonawca jest zobowiązany do stosowania wyłącznie materiałów posiadających świadectwa dopuszczenia do stosowania w budownictwie.

inż. Wojciech Szczelina
Uprawnienia konstrukcyjno-budowlane
w ograniczonym zakresie do kierowania
i nadzorowania robotami budowlanymi
nr ewid: 99/93 B-B Uprawnienia
konstrukcyjno-budowlane do projektowania
bez ograniczeń nr ewid: 116/92 B-B

STAROSTWO POWIATOWE
w Żywcu
ul. Krasieńskiego 13
34-300 ŻYWIEC
-49-



Legenda

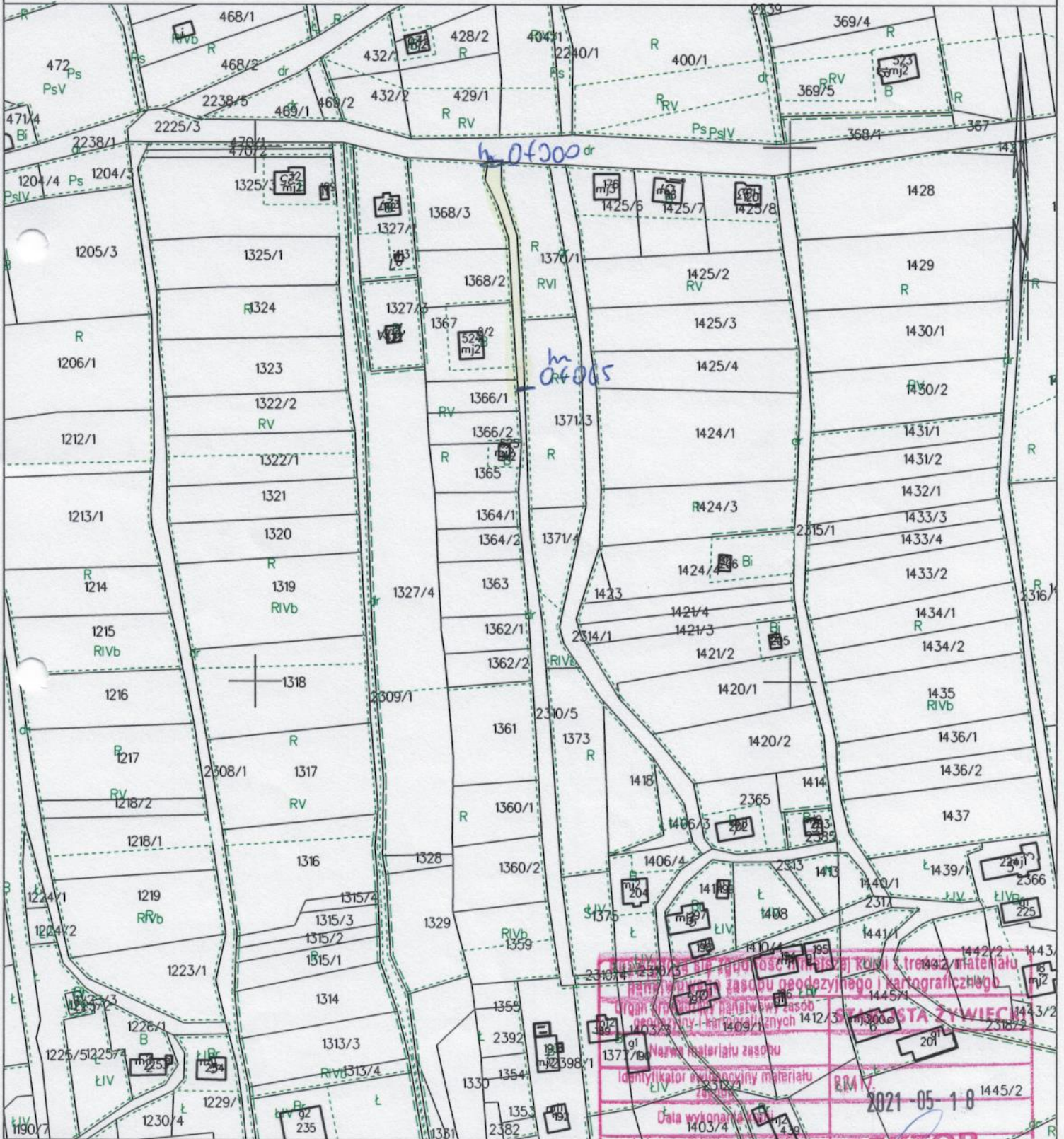
- granica gminy
- granicz miejscowości
- piech szlaki turystyczne
- linia kolejowa
- sieć drogowa
- sieć rzecza
- Park Krajobrazowy Beskidu Małego
- tereny zabudowane
- iasy

- Ir
- L
- P
- Jk
- B
- C
- C
- C
- S
- C
- A
- G
- D

MAPA EWIDENCJI GRUNTÓW SKALA 1:2000

Układ odniesienia: PL-ETRF89, układ wsp. płaskich: PL-2000 strefa 6 (18°), układ wys.: PL-ETRF2000WNF
Sekcje mapy: 6.118.33.23; 6.118.33.24; 6.118.33.19; 6.118.33.18
obr. Kocień 0001: dz. 2310/5

STAROSTWO POWIATOWE
w Żywcu
ul. Krasńskiego 13
34-300 ŻYwiec
-A-



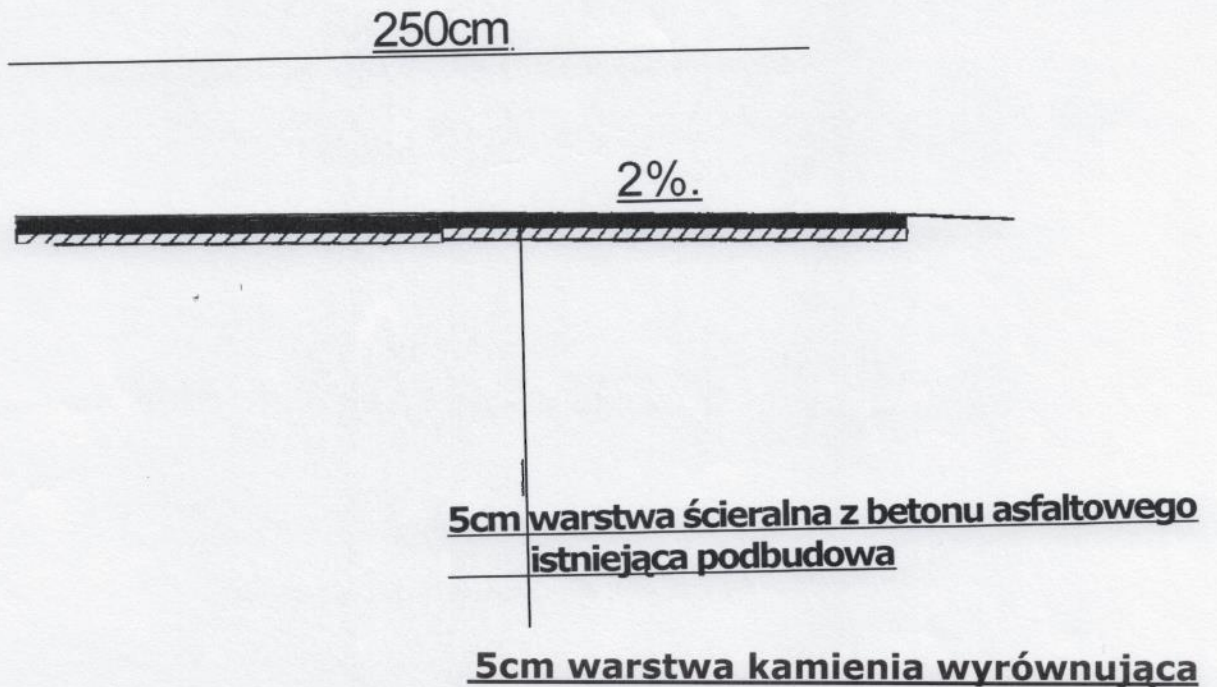
WOJT
Józef Krzak

Mapa została sporządzona z zachowaniem dokładności poziomej i trendowej materiału
 w granicach błędów określonych w przepisach o geodezyjnym i kartograficznym
 urządzeniu pomiarowym w sposób opisany w art. 140 § 1 pkt 1) i 2) ustawy z dnia 14 czerwca
 1965 r. o gospodarstwie nieruchomościami (Dz. Urz. P. 1965, nr 114, poz. 1985, z późn.
 zmianami) z uwzględnieniem przepisów o geodezji inżynierskiej i kartograficznej

STAROSTWO POWIATOWE
ŻYWIEC
 2021-05-18

Nazwa materiału zasobu
 Identyfikator ewidencyjny materiału zasobu
 Data wykonania mapy 1403/4

INSPEKTOR
 mgr Sabina Ścieszka
 Gmień i nazwisko osoby reprezentującej program



WÓJT
Jarosław Krzak

Inż. Wojciech Szczelina
Uprawnienia konstrukcyjno-budowlane
w ograniczonym zakresie do kierowania
i nadzorowania robotami budowlanymi
nr ewid: 99/93 B-B Uprawnienia
konstrukcyjno-budowlane do projektowania
bez ograniczeń nr ewid: 116/92 B-B

ZGŁOSZENIE

STAROSTWO POWIATOWE
w Żywcu
ul. Krasieńskiego 13
34-300 ŻYWIEC

budowy lub wykonywania innych robót budowlanych

(PB-2)

PB-2 nie dotyczy budowy i przebudowy budynku mieszkalnego jednorodzinnego.

Podstawa prawna: Art. 30 ust. 2 w zw. z ust. 4d ustawy z dnia 7 lipca 1994 r. – Prawo budowlane (Dz. U. z 2020 r. poz. 1333, z późn. zm.).

1. ORGAN ADMINISTRACJI ARCHITEKTONICZNO-BUDOWLANEJ

Nazwa: STAROSTWO POWIATOWE W ŻYWCU

2.1. DANE INWESTORA¹⁾

Imię i nazwisko lub nazwa: GMINA ŚLEMIENŃ

Kraj: POLSKA Województwo: ŚLĄSKIE

Powiat: ŻYWIECKI Gmina: ŚLEMIENŃ

Ulica: KRAKOWSKA Nr domu: 148 Nr lokalu:

Miejscowość: ŚLEMIENŃ Kod pocztowy: 34-323 Poczta: ŚLEMIENŃ

Email (nieobowiązkowo): ugslemien@ugslemien.pl

Nr tel. (nieobowiązkowo): 338654098

2.2. DANE INWESTORA (DO KORESPONDENCJI)¹⁾

Wypełnia się, jeżeli adres do korespondencji inwestora jest inny niż wskazany w pkt 2.1.

Kraj: Województwo:

Powiat: Gmina:

Ulica: Nr domu: Nr lokalu:

Miejscowość: Kod pocztowy: Poczta:

Adres skrzynki ePUAP²⁾:

3. DANE PEŁNOMOCNIKA¹⁾

Wypełnia się, jeżeli inwestor działa przez pełnomocnika.

pełnomocnik pełnomocnik do doręczeń

Imię i nazwisko:

Kraj: Województwo:

Powiat: Gmina:

Ulica: Nr domu: Nr lokalu:

Miejscowość: Kod pocztowy: Poczta:

Adres skrzynki ePUAP²⁾:

Email (nieobowiązkowo):

Nr tel. (nieobowiązkowo):

4. INFORMACJE O ROBOTACH BUDOWLANYCH

Rodzaj, zakres i sposób wykonywania: Przedsięwzięcie inwestycyjne Remont Drogi Gminnej w ramach zadania Przebudowa ul. Miodowej w miejscowości Kocoń w km od 0+000 do km 0+065 na działce nr 2310/5.

Planowany termin rozpoczęcia³⁾: lipiec 2021

5. DANE NIERUCHOMOŚCI (MIEJSCE WYKONYWANIA ROBÓT BUDOWLANYCH)¹⁾

Województwo: ŚLĄSKIE Powiat: ŻYWIECKI Gmina: ŚLEMIENŃ

Ulica: MIODOWA

Miejscowość: KOCONŃ Kod pocztowy: 34-323

Identyfikator działki ewidencyjnej¹⁾: 2310/5

6. OŚWIADCZENIE W SPRAWIE KORESPONDENCJI ELEKTRONICZNEJ

Wyrażam zgodę Nie wyrażam zgody

na doręczanie korespondencji w niniejszej sprawie za pomocą środków komunikacji elektronicznej w rozumieniu art. 2 pkt 5 ustawy z dnia 18 lipca 2002 r. o świadczeniu usług drogą elektroniczną (Dz. U. z 2020 r. poz. 344).


7. ZAŁĄCZNIKI

- Oświadczenie o posiadanym prawie do dysponowania nieruchomością na cele budowlane. Pełnomocnictwo do reprezentowania inwestora (opłacone zgodnie z ustawą z dnia 16 listopada 2006 r. o opłacie skarbowej (Dz. U. z 2020 r. poz. 1546, z późn. zm.)) – jeżeli inwestor działa przez pełnomocnika.
- Potwierdzenie uiszczenia opłaty skarbowej – jeżeli obowiązek uiszczenia takiej opłaty wynika z ustawy z dnia 16 listopada 2006 r. o opłacie skarbowej.
Inne (wymagane przepisami prawa):
- MAPKA EWIDENCYJNA PRZEDMIOTOWEJ DROGI

8. PODPIS INWESTORA (PEŁNOMOCNIKA) I DATA PODPISU

Podpis powinien być czytelny. Podpis i datę podpisu umieszcza się w przypadku dokonywania zgłoszenia w postaci papierowej.

07.06.2021R.

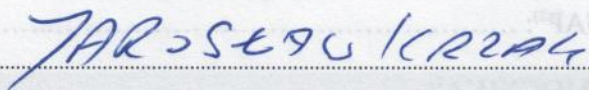

Jarosław Krzak

- 1 W przypadku większej liczby inwestorów, pełnomocników lub nieruchomości dane kolejnych inwestorów, pełnomocników lub nieruchomości dodaje się w formularzu albo zamieszcza na osobnych stronach i dołącza do formularza.
- 2 Adres skrzynki ePUAP wskazuje się w przypadku wyrażenia zgody na doręczanie korespondencji w niniejszej sprawie za pomocą środków komunikacji elektronicznej.
- 3 W przypadku zgłoszenia budowy tymczasowego obiektu budowlanego w polu „Planowany termin rozpoczęcia” należy wskazać również planowany termin rozbiórki lub przeniesienia w inne miejsce tego obiektu.
- 4 W przypadku formularza w postaci papierowej zamiast identyfikatora działki ewidencyjnej można wskazać jednostkę ewidencyjną, obręb ewidencyjny i nr działki ewidencyjnej oraz arkusz mapy, jeżeli występuje.

STAROSTA ŻYWIECKI
34-300 ŻYWIEC
UL. KRASIŃSKIEGO 13
(nazwa i adres organu)

ŻYWIEC dnia:

Ja


Jarosław Krzak

Zgodnie z art.13 ust. 1 i 2 Rozporządzenia Parlamentu Europejskiego i Rady (UE) 2016/679 z dnia 27 kwietnia 2016 r. w sprawie ochrony osób fizycznych w związku z przetwarzaniem danych osobowych i w sprawie swobodnego przepływu takich danych oraz uchylenia dyrektywy 95/46/WE (ogólne rozporządzenie o ochronie danych) oświadczam, iż poinformowany jestem o:

- 1 Administratorem Pani/Pana danych osobowych jest Starosta Żywiecki – Starostwo Powiatowe w Żywcu, z siedzibą w Żywcu, ul. Krasińskiego 13, 34-300 Żywiec.
- 2 Administrator wyznaczył Inspektora Ochrony Danych, z którym można się kontaktować w sprawach związanych z danymi osobowymi, którym jest Helena Miodońska, dane kontaktowe: Starostwo Powiatowe w Żywcu, ul. Krasińskiego 13, adres e-mail: iod@zywiec.powiat.pl, nr tel. 33 860 50 18.
- 3 Pani/Pana dane osobowe przetwarzane będą w celu wykonywania zadań publicznych realizowanych przez Administratora na podstawie art. 6, 9 oraz 10 ogólnego rozporządzenia o ochronie danych w ramach kompetencji nadanych na podstawie przepisów prawa.
- 4 Odbiorcami Pani/Pana danych osobowych będą wyłącznie podmioty uprawnione do uzyskania danych osobowych na podstawie przepisów prawa.
- 5 Pani/Pana dane osobowe przetwarzane będą do momentu wygaśnięcia podstawy prawnej przetwarzania z wyłączeniem celów statystycznych, archiwalnych i zabezpieczenia przyszłych roszczeń administratora. Dane będą przetwarzane w szczególności przez czas określony Rozporządzeniem Prezesa Rady Ministrów z dnia 18 stycznia 2011 roku w sprawie instrukcji kancelaryjnej, jednolitych rzeczowych wykazów akt oraz instrukcji w sprawie organizacji i zakresu działania archiwów zakładowych. W przypadku danych przetwarzanych na podstawie zgody dane będą przetwarzane przez okres jej obowiązywania, tj. do czasu odwołania zgody.
- 6 Posiada Pani/Pan, w przypadkach określonych przepisami prawa, prawo dostępu do treści swoich danych osobowych, prawo do ich sprostowania, usunięcia lub ograniczenia przetwarzania, prawo do wniesienia sprzeciwu wobec przetwarzania, prawo do przenoszenia danych. Jeżeli przetwarzanie danych odbywa się na podstawie zgody ma Pani/Pan prawo do odwołania zgody w dowolnym momencie bez wpływu na zgodność z prawem przetwarzania, którego dokonano na podstawie zgody przed jej cofnięciem.
- 7 Posiada Pani/Pan prawo wniesienia skargi do Urzędu Ochrony Danych Osobowych.
- 8 Podanie przez Panią/Pana danych osobowych w zakresie wymaganym przez obowiązujące przepisy prawa jest obowiązkowe. W pozostałym zakresie podanie danych ma charakter dobrowolny.
- 9 Pani/Pana dane nie będą poddawane zautomatyzowanemu podejmowaniu decyzji, w tym również profilowaniu.


Jarosław Krzak

STAROSTWO POWIATOWE
W ŻYWCU
ul. Krakowskiego 13
34-300 ŻYWIEC
-XX-

OŚWIADCZENIE
O POSIADANYM PRAWIE DO DYSPONOWANIA NIERUCHOMOŚCIĄ NA CELE
BUDOWLANE (B-3)

(podstawa prawna: art. 32 ust. 4 pkt 2 ustawy z dnia 7 lipca 1994 r. – Prawo budowlane)

W przypadku większej liczby inwestorów lub osób upoważnionych do złożenia oświadczenia w imieniu inwestora, ubiegających się o pozwolenie na budowę lub dokonujących

zgłoszenia, każda osoba składa oświadczenie oddzielnie.

1. Proszę wpisać dane inwestora (w tym adres zamieszkania lub siedziby):

imię i nazwisko lub nazwa inwestora: gmina GMINA ŚLEMIEŃ kraj: POLSKA województwo: ŚLĄSKIE

powiat: ŻYWIECKI gmina: ŚLEMIEŃ

miejsowość: Ślemień ulica: Krakowska, nr domu: 148

kod pocztowy: 34-323 telefon/e-mail (nieobowiązkowo): 338654098

adres do korespondencji (jeżeli jest inny niż adres zamieszkania lub siedziby):

2. Proszę wpisać dane osoby upoważnionej do złożenia oświadczenia w imieniu inwestora (w tym adres zamieszkania):

(w przypadku gdy inwestorem jest osoba prawna albo jednostka organizacyjna nieposiadająca osobowości prawnej albo gdy za inwestora będącego osobą fizyczną oświadczenie składa jej pełnomocnik)

imię i nazwisko: Jarosław Krzak kraj: Polska województwo: Śląskie

powiat: Żywiecki gmina: Ślemień

miejsowość: Ślemień ulica: Krakowska nr domu: 148

kod pocztowy: 34-323 telefon/e-mail (nieobowiązkowo): 531-525-033

adres do korespondencji (jeżeli jest inny niż adres zamieszkania):

Oznaczenie dokumentu tożsamości

rodzaj dokumentu: DOWÓD OSOBISTY

seria i nr dokumentu: . CHK 661286

organ wydający dokument: WÓJT GMINY ŚLEMIEŃ

3. Proszę wpisać dane nieruchomości

(w przypadku konieczności podania większej liczby nieruchomości, należy je podać w formularzu B-4)

województwo: ŚLĄSKIE powiat: ŻYWIECKI

gmina: ŚLEMIEŃ miejscowość: KOCON

ulica: MIODOWA

nr działki 231015 kod pocztowy: 34-323

jednostka ewidencyjna/obręb ewidencyjny/nr działki ewidencyjnej:

tytuł, z którego wynika prawo do dysponowania wyżej wskazaną nieruchomością (w pkt 3) na cele budowlane: (przykładowo: własność, współwłasność, ograniczone prawo rzeczowe, użytkowanie wieczyste)

1) DZIAŁKA 2310/5 KOCON

WŁASNOŚĆ GMINY

2) GMINA ŚLEMIEŃ

3)

4)

5)

4. Proszę oznaczyć znakiem X w przypadku dołączania formularza B-4

Dołączam formularz B-4

Po zapoznaniu się z art. 32 ust. 4 pkt 2 ustawy z dnia 7 lipca 1994 r. – Prawo budowlane oświadczam, że posiadam prawo do dysponowania nieruchomością na cele budowlane określoną w pkt 3 niniejszego oświadczenia na podstawie tytułów wskazanych w tym punkcie. Jestem świadomy odpowiedzialności karnej za podanie w niniejszym oświadczeniu nieprawdy, zgodnie z art. 233 Kodeksu karnego.

07.06.2021R.

Data oraz czytelny podpis inwestora lub osoby upoważnionej do działania w jego imieniu

Jarosław Krzak