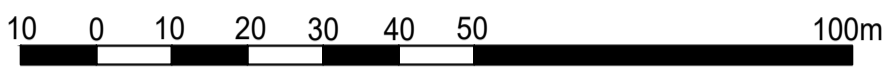



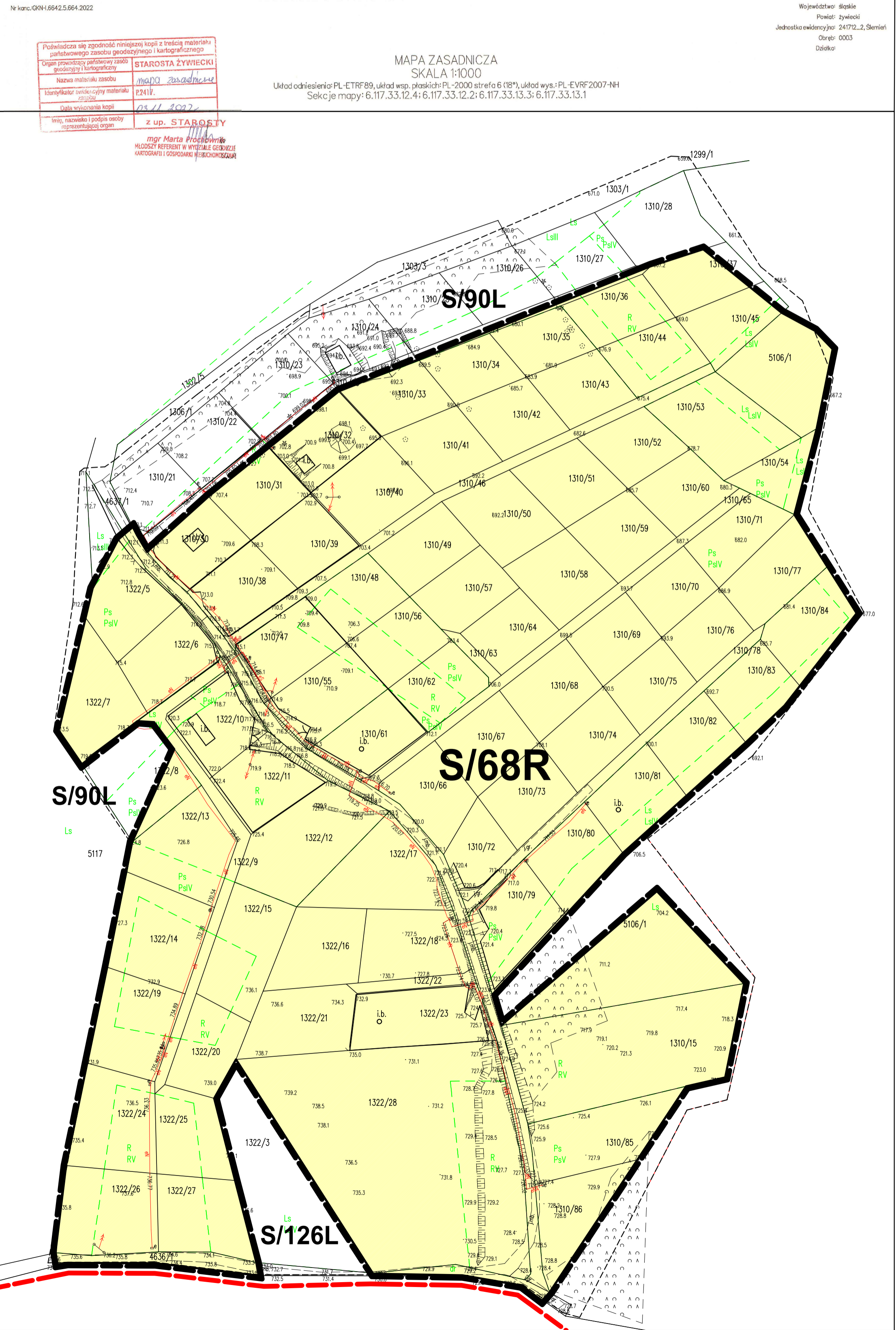
MIEJSCOWY PLAN ZAGOSPODAROWANIA PRZESTRZENNEGO

GMINY ŚLEMIEŃ - PRZYSIÓŁEK CERETNIK

JEDNOSTKA URBANISTYCZNA S/68R



RYSUNEK PLANU - SKALA 1:1000



FRAGMENT STUDIUM UWARUNKWAŃ I KIERUNKÓW ZAGOSPODAROWANIA PRZESTRZENNEGO GMINY ŚLEMIEŃ

LEGENDA:

- R1** TERENY ROLNE
- L1** TERENY LEŚNE
- ZAKRES OPRACOWANIA ZMIANY PLANU
- GRANICA ADMINISTRACYJNA GMINY ŚLEMIEŃ



ZA ZGODNOŚĆ ZMIANY PLANU ZE STUDIUM GMINY ŚLEMIEŃ:

ŚLEMIEŃ dn.

LEGENDA

- R** TERENY ROLNE
- ZAKRES OPRACOWANIA ZMIANY PLANU
- ADMINISTRACYJNA GRANICA GMINY

ZAŁĄCZNIK GRAFICZNY nr. 1.1 do uchwały nr..... z dnia.....

RADA GMINY ŚLEMIEŃ

Ślemień dn.

WYKONAWCA		ZLECENIODAWCA	
		URZĄD GMINY w ŚLEMIEŃ	
		34-323 ŚLEMIEŃ ul.Krakowska 148	
		NAZWA OPRACOWANIA	
		ZMIANA MIEJSCOWEGO PLANU ZAGOSPODAROWANIA PRZESTRZENNEGO GMINY ŚLEMIEŃ - PRZYSIÓŁEK CERETNIK JEDNOSTKA URBANISTYCZNA S/68R	
SKALA	DATA	NAZWA RYSUNKU	Nr. Rys.
1:1000	01.2025	RYSUNEK PLANU ZAŁĄCZNIK GRAFICZNY	1.1
ZESPÓŁ PROJEKTOWY		IMIE I NAZWISKO	PODPIS
		mgr inż. arch. Roman SOWIŃSKI	
		mgr Marek FIODOR	
OPRACOWAŁ		mgr inż. Maciej MAJER	
		mgr inż. arch. Szymon ŚWIDERSKI	