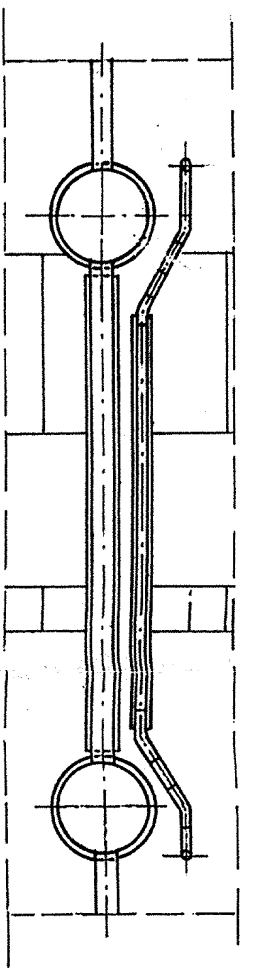
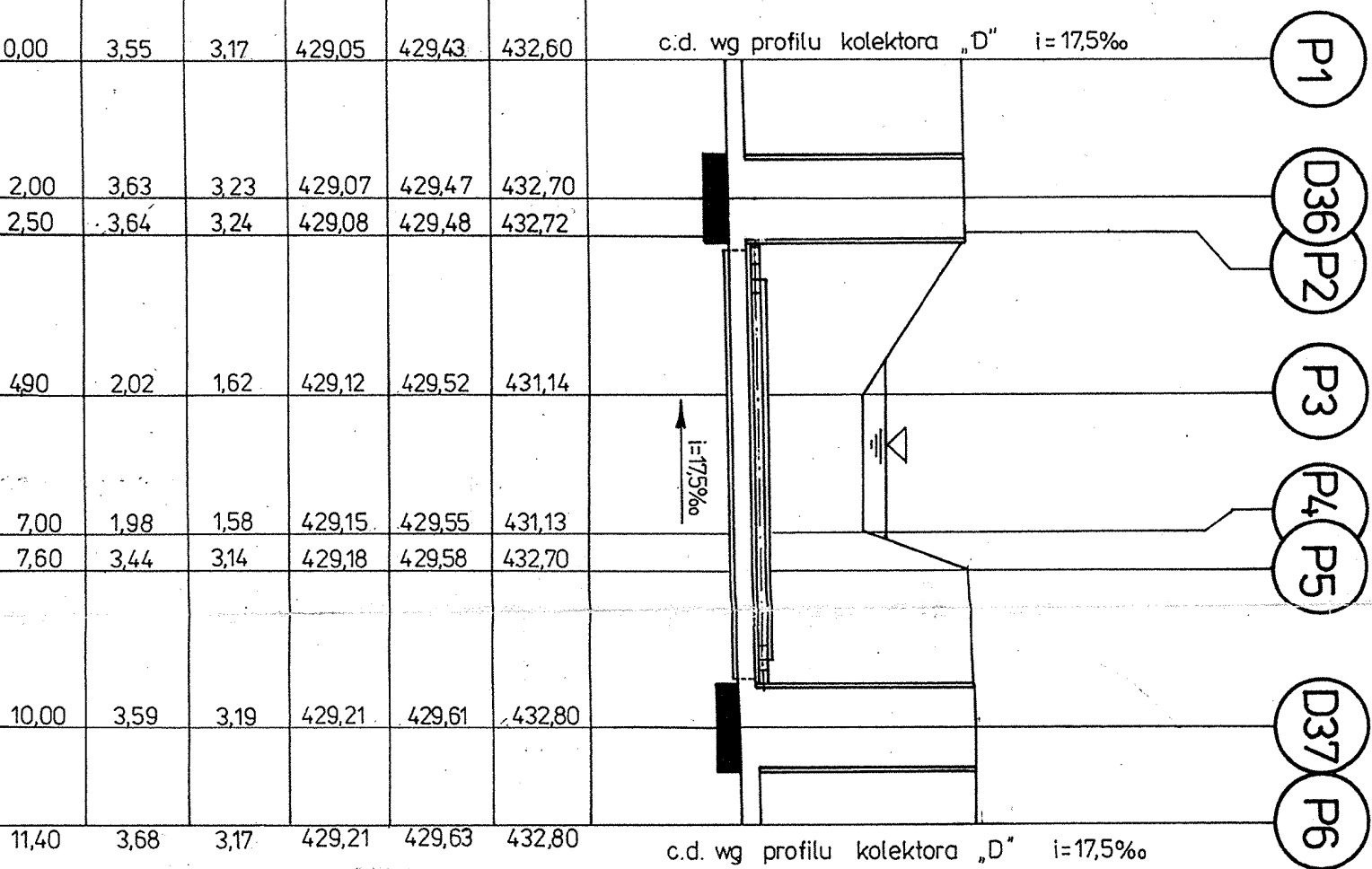
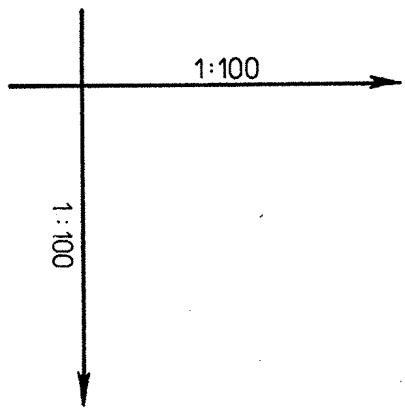


**PRZEKRÓJ POPRZECZNY PRZEKROCZENIA  
KANALIZACJI I WODOCIĄGU POD  
CIEKIEM WODNYM - POTOK JASNA GÓRKA -  
PRZEKROCZENIE NR 7**



POZIOM PORÓWNAWCZY	427,00 m n.p.m.
RZĘDNA TERENU	[m n.p.m.]
RZĘDNA OSI RUROCIĄGU	[m n.p.m.]
RZĘDNA DNA KANAŁU	[m n.p.m.]
ZAGŁĘBIENIE OSI RUROCIĄGU	[m]
ZAGŁĘBIENIE DNA KANAŁU	[m]
ODLEGŁOŚCI	[m]



0,00	3,55	3,17	429,05	429,43	432,60	c.d. wg profilu kolektora „D” i=17,5‰	P1	D36	P2	P3	P4	P5	D37	P6
2,00	3,63	3,23	429,07	429,47	432,70									
2,50	3,64	3,24	429,08	429,48	432,72									
4,90	2,02	1,62	429,12	429,52	431,14									
7,00	1,98	1,58	429,15	429,55	431,13									
7,60	3,44	3,14	429,18	429,58	432,70									
10,00	3,59	3,19	429,21	429,61	432,80									
11,40	3,68	3,17	429,21	429,63	432,80	c.d. wg profilu kolektora „D” i=17,5‰								

**STAROSTWO POWIATOWE**  
w Żywcu  
ul. Krasińskiego 13  
34-300 ŻYWIEC



Przedsiębiorstwo „FGP - WODPOL” Sp. z o.o.  
44-100 Gliwice ul. Chorzowska 50  
tel./fax: (032) 270-27-08, 202-19-13, tel. 252-64-05

PRACOWNIA: PROJEKTOWA	PRZEDSIĘWZIĘCIE LUB ZADANIE: <b>Kanalizacja i wodociąg w Gminie Ślemień</b>	NR ZLECENIA: <b>KŁ.025</b>
KIER. PRACOWNI: mgr inż. M. Gil	OBIEKT: <b>Kanalizacja sanitarna i wodociąg na terenie Gminy Ślemień - ETAP I</b>	RYSUNEK NR: <b>8g/T</b>
STADIUM: <b>P.B.</b>	TYTUŁ RYSUNKU: Przekrój poprzeczny przekroczenia kanalizacji i wodociągu pod ciekiem wodnym - potok Jasna Górka - przekroczenie nr 7	SKALA: <b>1: 100/100</b>
GL. PROJEKTANT: mgr inż. S. Pakowski	PROJEKTOWAŁ: mgr inż. B. Czyżewski	DATA UKOŃCZENIA: <b>12.2000</b>
	OPRACOWAŁ: B. Kucia	
	KREŚLIŁ: B. Kucia	
	SPRAWDZIŁ: mgr inż. M. Starak	